

スワコエイトピークスミドルトライアスロン大会 交通規制ご協力のお願い

住民の皆様におかれましては、益々ご健勝のことと存じます。

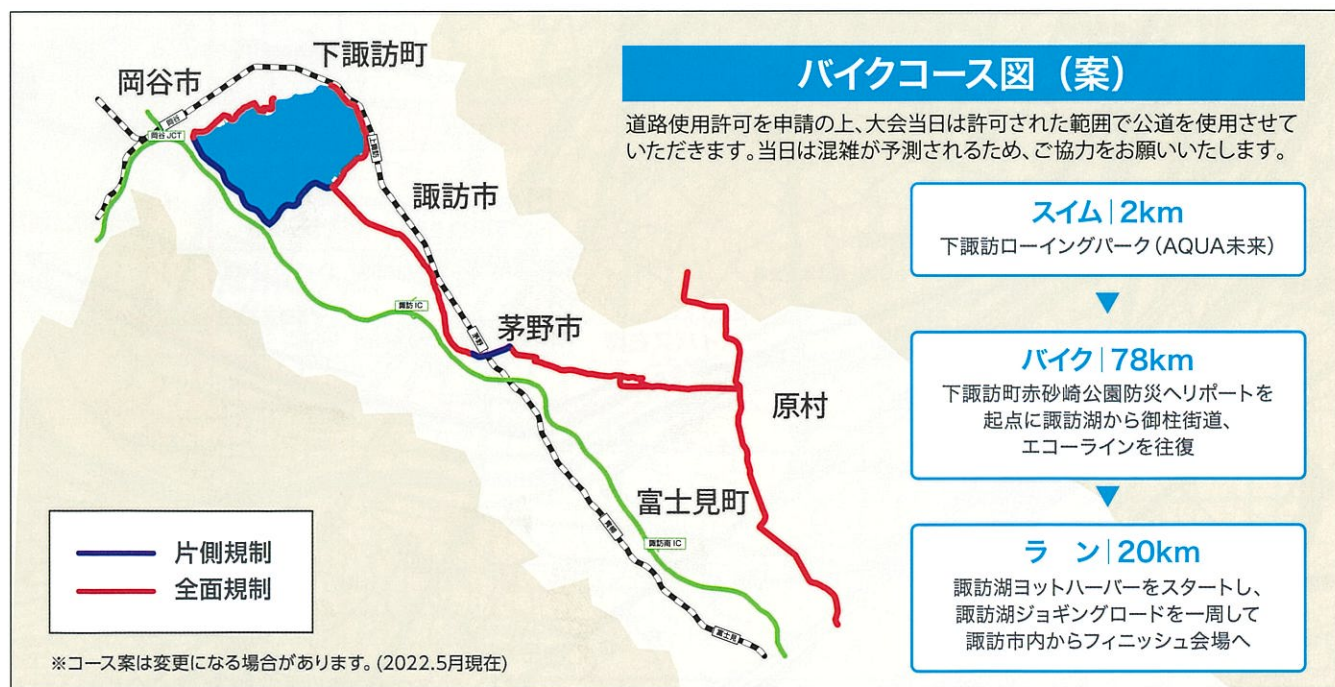
さて来る6月25日、諏訪圏域6市町村を舞台としたトライアスロン大会が開催されます。

茅野市内はバイク(自転車)コースとして市内～御柱街道～エコーラインを往復するコースを使用させていただきます。一部区間において全面通行止めや片側通行等の交通規制で大変ご不便お掛けすることとなりますが、ご理解をいただき、大会を成功させるため、どうかお力をお貸しいただけますようお願い申し上げます。

諏訪湖周・八ヶ岳山麓トライアスロン大会実行委員会
実行委員長 岩波 寿亮

スワコエイトピークストライアスロン大会 概要

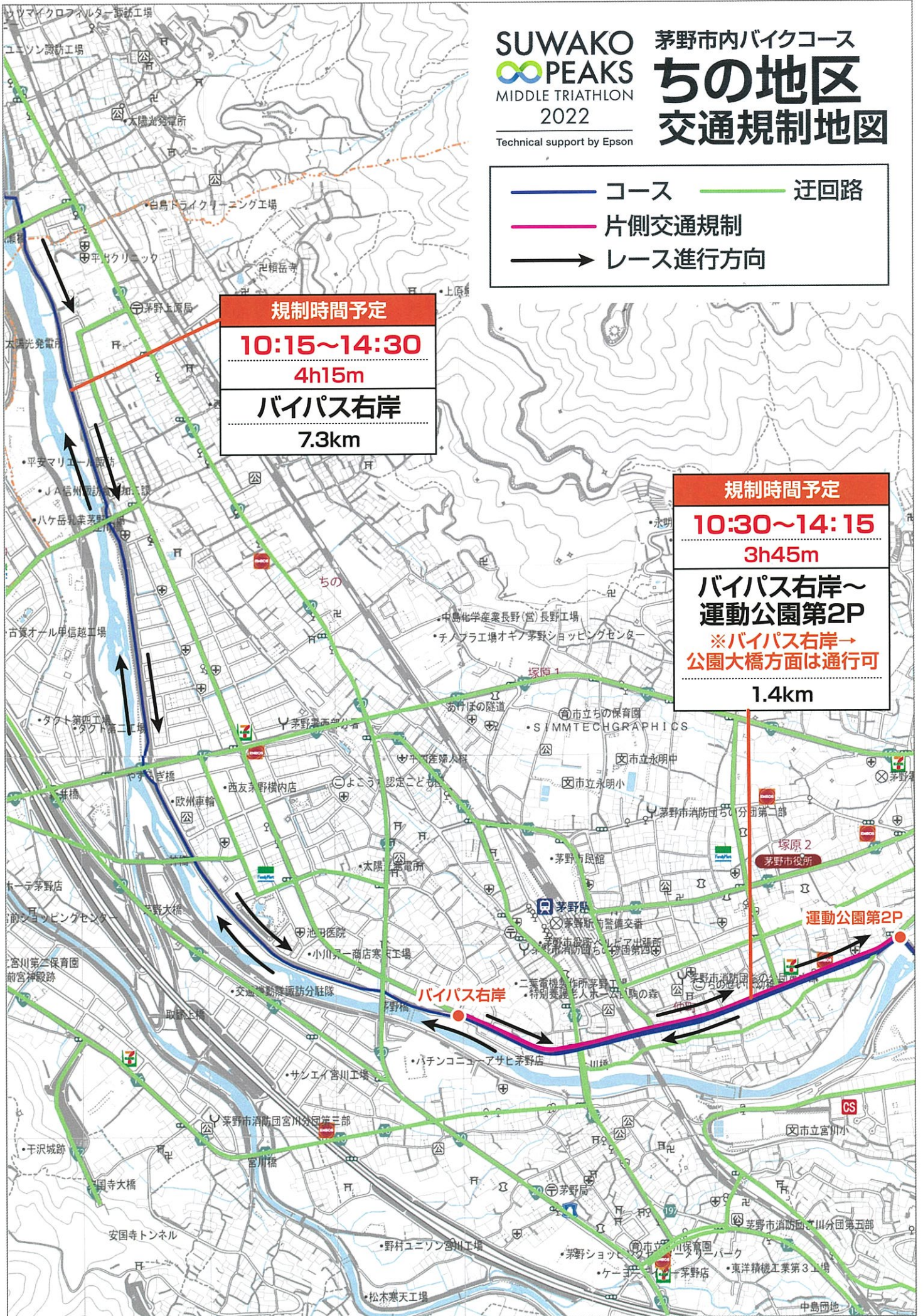
開催日時	2022年6月25日(土) (予定) 9:30 スタート / 18:30 フィニッシュ (予定)		
会場 (予定)	【フィニッシュ・メイン会場】 諏訪湖イベントひろば(東バル跡地) 【スタート・スイム会場】 下諏訪ローイングパーク(AQUA未来) 【バイク】 下諏訪町赤砂崎公園防災ヘリポートを起点に諏訪湖から御柱街道、エコーラインを往復 【ラン】 諏訪湖ヨットハーバーをスタートし、諏訪湖ジョギングロードを一周して諏訪市内からフィニッシュ会場へ		
競技参加定員	700名 (予定)		
主催	諏訪湖周・八ヶ岳山麓トライアスロン大会実行委員会		
構成 団体	長野県、岡谷市、諏訪市、茅野市、下諏訪町、富士見町、原村、岡谷商工会議所、諏訪商工会議所、茅野商工会議所、下諏訪商工会議所、富士見町商工会、原村商工会、長野日报社、公益社団法人日本トライアスロン連合		
競技主管	長野県トライアスロン協会	競技協力	公益社団法人日本トライアスロン連合 JTU北信越ブロック協議会

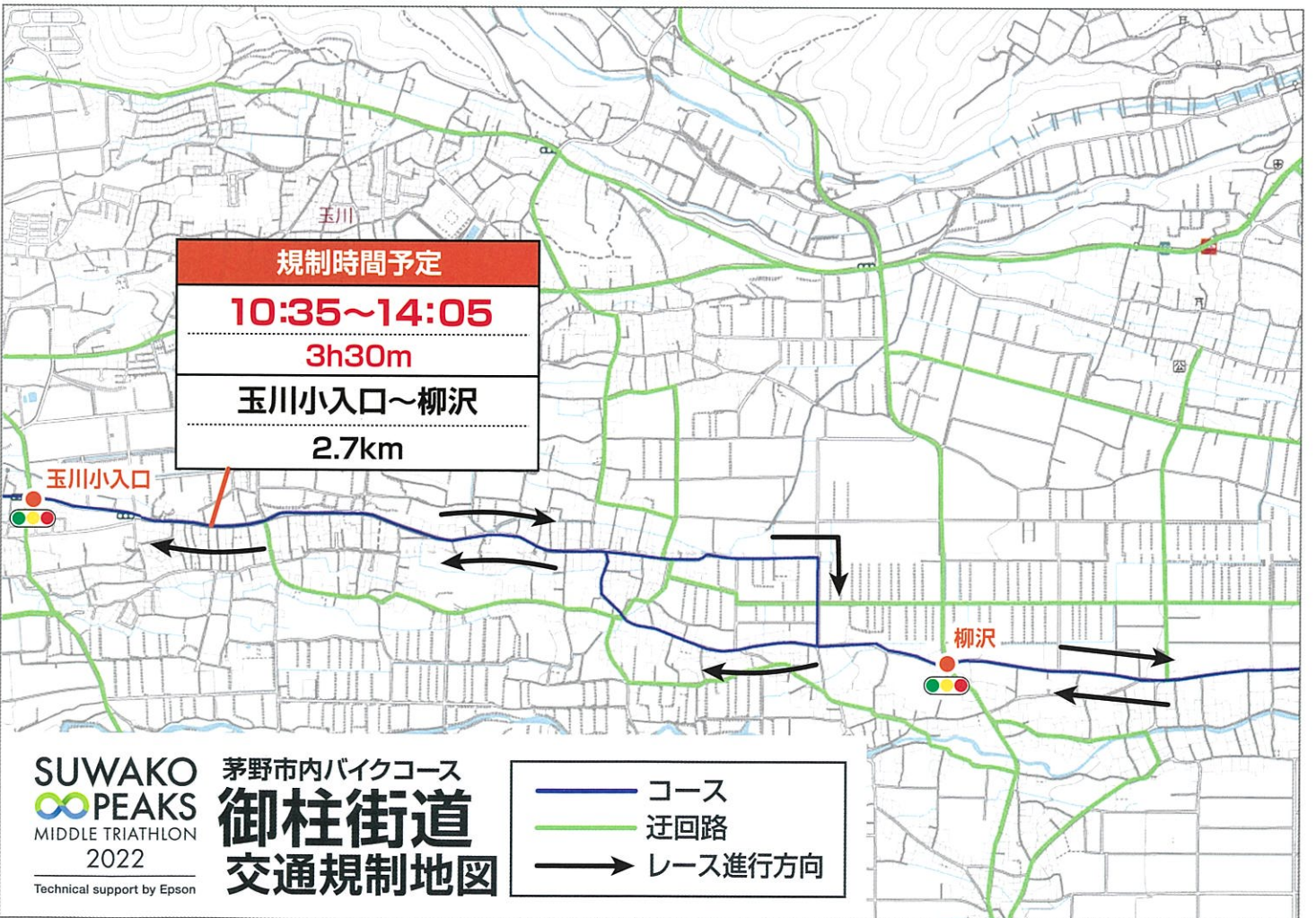
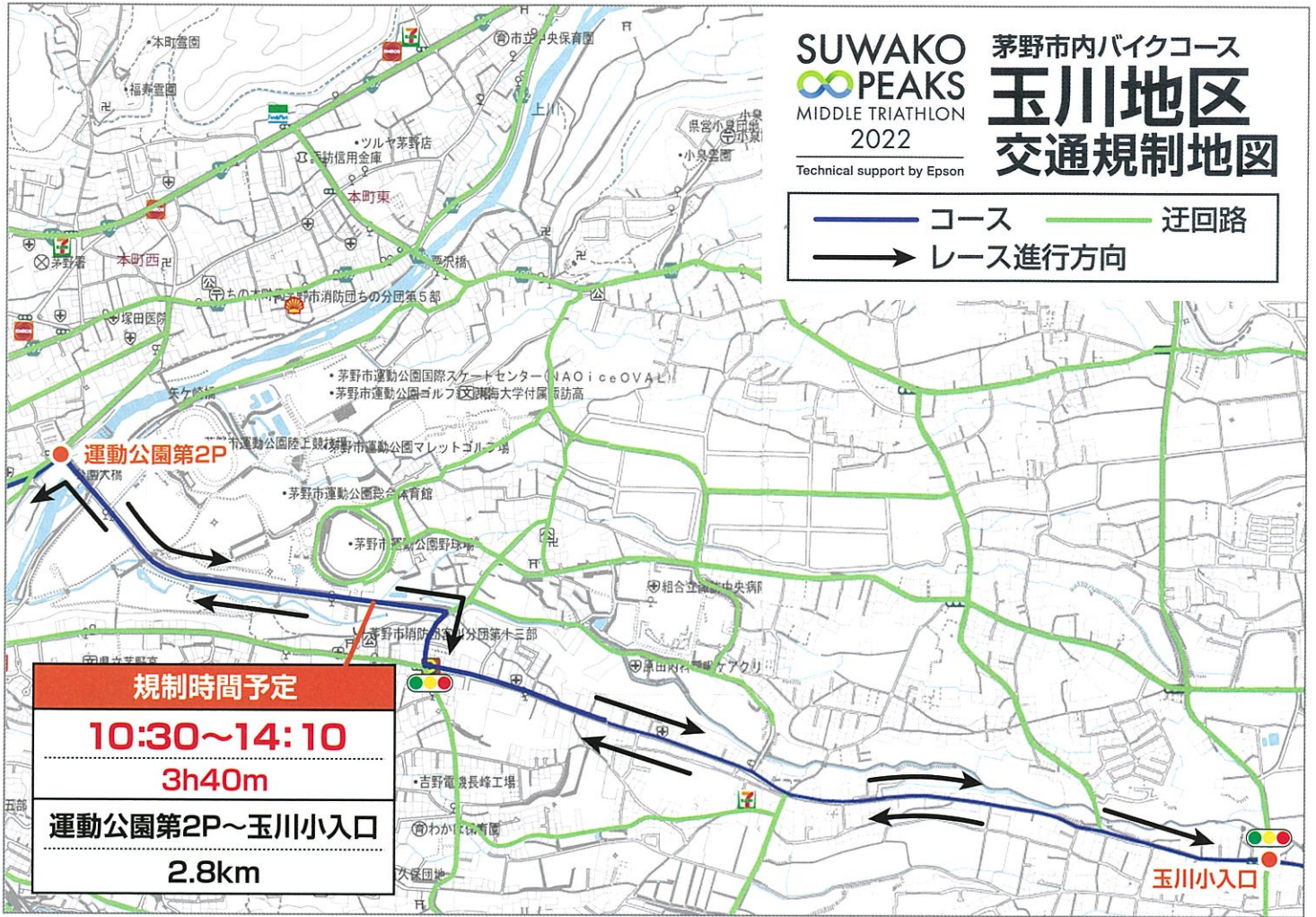


- コース
- 迂回路
- 片側交通規制
- レース進行方向

規制時間予定
10:15~14:30
4h15m
バイパス右岸
7.3km

規制時間予定
10:30~14:15
3h45m
**バイパス右岸~
運動公園第2P**
※バイパス右岸→
公園大橋方面は通行可
1.4km





茅野市内バイクコース

一番塚から 尖石考古館西 交通規制地図

